


 Traçat del vial
 Límit del sòl urbà

Escala gràfica
0 20 40 60 80 100 m

 **AJUNTAMENT DE CAPDEPERA**
Modificació 2/2013 de les Normes Subsidiàries del terme municipal de Capdepera
Traçat del vial Font de sa Cala - ctra de ses Coves

NORMES SUBSIDIÀRIES VIGENTS
APROVACIÓ DEFINITIVA 14 DE MARÇ DE 1986
LÍMIT DEL SÒL URBÀ I TRAÇAT DEL VIAL EN EL PLÀNOL 19.7, SOBRE ORTOFOTO


Mateu Carrió Muntaner, arquitecte

| | | |
|--|----------------|---|
| Plànol d'Informació PI - 6 | Escala 1/2.000 |  |
| Fase de la tramitació: Aprovació inicial | Juliol 2013 | |