





 Límit de la Unitat d'Actuació

Escala gràfica  
0 30 60 90 120 150 m

 **AJUNTAMENT DE CAPDEPERA**

Delimitació gràfica de la UA-6  
sobre la ortofoto de SITIBSA

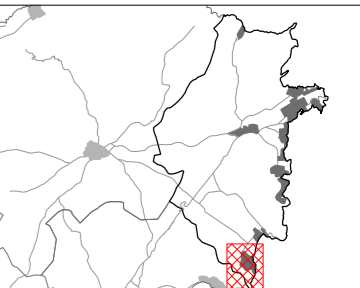
**DELIMITACIÓ DE LA UNITAT D'ACTUACIÓ 6**  
**UA-6 COSTA DE CANYAMEL**

  
Mateu Carrió Muntaner, arquitecte

Plànol 3 de 4

Escala  
1/3.000

Sistema de referència ETRS89



Desembre 2011  
Expedient 2009/06